IL GEOMONDO

ANNO XII - n. 9

IL GIORNALE UFFICIALE DELL'ACCADEMIA GEOGRAFICA MONDIALE

Ottobre 2017

Editoriale di Andrea Castellani

Periodico di informazione dell'AGM

Direttore Responsabile
Andrea Castellani
acastellani@accademiageograficamondiale.com

Responsabile scientifico e geografico
Paolo Castellani

Art Director
Annalisa Fontanelli
afontanelli@accademiageograficamondiale.com

Hanno collaborato
Paolo Castellani, Mariella Taddeucci,
Gian Lorenzo Frison, Riccardo Cortigiani
Andrea Castellani,
Annalisa Fontanelli e Sandra Bardotti

Fotografie
Andrea Castellani, Annalisa Fontanelli,
Paolo Castellani, Mariella Taddeucci,
Riccardo Cortigiani
Gian Lorenzo Frison e Archivio fotografico AGM

Presidenza, Direzione, Redazione Centrale
Viale Marconi, 106 - 53036 Poggibonsi (SIENA)
Tel 0577 - 935891/fax 0577 - 989279
E-mail geomondo@accademiageograficamondiale.com
www.accademiageograficamondiale.com

Foto di Copertina
Tatari a Kazan (Russia)
di Paolo Castellani

E' espressamente vietata la riproduzione
di testi e foto ai sensi e per gli effetti
dell'art.65 della legge n°633 - del 22.04.1941
PERIODICO REGISTRATO
PRESSO IL TRIBUNALE DI SIENA
CON AUTORIZZAZIONE n°2 del 23.05.2011

E' allarme smog in tutta Italia. Le amministrazioni delle grandi città corrono ai ripari contro le polveri sottili che, complice il caldo e l'assenza di pioggia, soffocano i centri urbani del nord Italia. Così mentre in gran parte della nazione si può godere di un principio di autunno più caldo del solito e di bellissime giornate di sole e di cieli azzurri, a Torino, a Milano e nelle altre città del nord una cappa densa di nebbia e smog copre tutto sconsigliando l'attività fisica all'aperto e le passeggiate nei parchi a bambini ed anziani. Addirittura a Torino il Comune ha invitato i cittadini a rimanere in casa e a chiudere le finestre e ha fermato la circolazione anche delle auto euro 5 diesel, bloccando oltre 250.000 auto che non possono circolare. Nel capoluogo piemontese la concentrazione di polveri è salita a 114 microgrammi per metro cubo, cioè più del doppio del limite consentito, che è di 50 microgrammi per metro cubo. E lo ha già fatto per 68 giorni! Tutta l'Italia del nord, con puntatine anche più a sud (Frosinone e Napoli), fa i conti con le polveri sottili. Il lungo elenco delle città da "bollino rosso" va da Torino a Milano, da Verona a Cremona (seconda città nella classifica nera dopo Torino), da Venezia a Padova.... Ovviamente la colpa di questo disastro ambientale è stata immediatamente indirizzata verso i cambiamenti climatici, sostenendo che il 2017 è il secondo anno più caldo di sempre e nel solo mese di ottobre c'è stato un calo delle piogge del 79%. E quindi si blocca il traffico delle auto, cioè la cosa più facile e tangibile da avvertire e si spera nelle piogge, che prima o poi arriveranno e contribuiranno sensibilmente a ripulire l'aria. Ma fino a che ci si attaccherà alla ciambella di salvataggio dei cambiamenti climatici, la situazione "inquinamento" peggiorerà sempre più e il problema non verrà mai risolto. Infatti ci si dovrebbe rendere conto che ogni evento climatico al limite (troppo caldo, troppo freddo, troppa pioggia, troppa siccità, ecc...) non è mai "solo", nel senso che è sempre "il secondo anno più caldo", "uno dei mesi più siccitosi degli ultimi 50 anni", "la pioggia più intensa degli ultimi 10 anni" e così via, a dimostrazione che questi eventi eccezionali si sono già verificati anche in anni recenti e continueranno a verificarsi. Il problema vero è che deve essere ridotto drasticamente l'inquinamento, per il quale si sta facendo sempre troppo poco, perché nessuno vuole rinunciare a comodità e profitti!

Sommario

Ottobre 2017

Bollettino dell'Accademia 8
CITTA' DEL MONDO: KAZAN 16
LA NAZIONE DEL MESE: Svizzera 32
SEYCHELLES:
La Digue, l'isola che tutti sognano 46
La città più meridionale del mondo: USHUAIA 68

Rubriche

NOTIZIE DA ACCADEMICI:
Le nazioni dell'Oceania 82
AMBIENTE: Lupi e animali selvatici 92
QUIZ DEL MESE 97
IL GEOMONDO HA PARLATO DI 98

DIVENTA SOCIO

DELL'ACCADEMIA GEOGRAFICA MONDIALE

NUOVA CAMPAGNA ASSOCIATIVA **2017**



GIRA IL MONDO CON IL GEOMONDO!

TI PIACE IL GEOMONDO?



SOLO PER I SOCI AGM:

- tessera associativa per soli 50 EURO;
- possibilità di prendere parte ai viaggi AGM a costi eccezionali;
- pubblicare articoli e foto sul Geomondo;
- tutti gli sconti previsti dalle nostre convenzioni;
- possibilità di avevre notizie e informazioni personalizzate su tutto il mondo.

Per avere la tessera associativa visita il sito
www.accademiageograficamondiale.com
e associati con un BONIFICO BANCARIO di ***euro 50,00*** *sul c/c IBAN:*
IT 13 V 08425 71940 000040363988

Planisfero

ACCADEMIA GEOGRAFICA MONDIALE

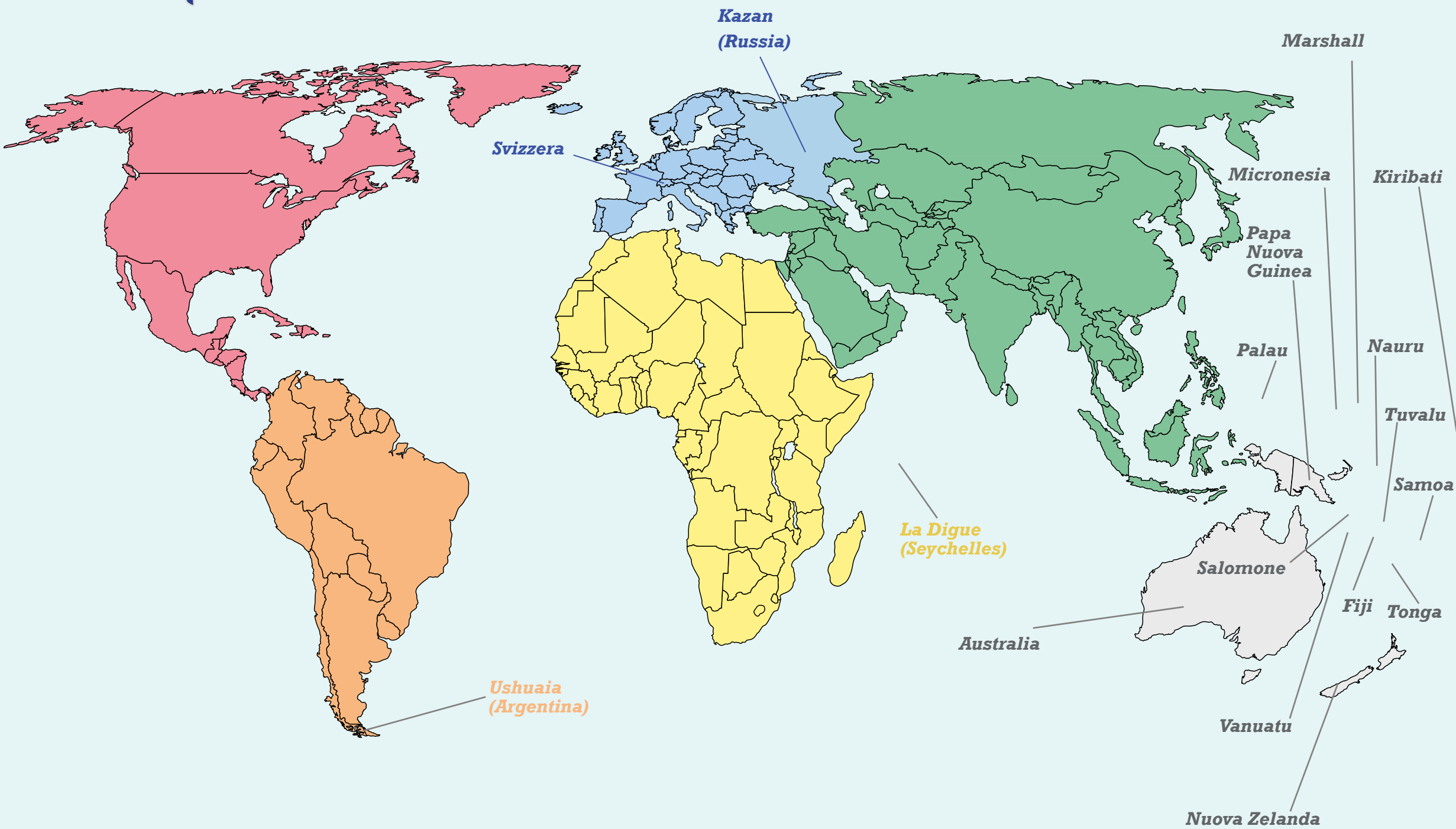

I VIAGGI AGM 2017

Ricordiamo che in questo 2017 l'AGM ha già realizzato i seguenti viaggi:

a gennaio l'avventuroso viaggio in Repubblica Democratica del Congo, tra immensi fiumi, sconfinate foreste, animali selvaggi, tanta gente spesso aggressiva e uno stato costante di tensione e precaria sicurezza;

a cavallo tra febbraio e marzo il piacevole viaggio nel Sultanato del Brunei, tra ricchezza, rilassatezza, ottimi servizi, architetture stravaganti e foreste equatoriali incontaminate.

Questo viaggio è stato arricchito dalle visite di Kuala Lumpur e dell'Isola di Labuan in Malaysia e dell'elettrizzante Hong Kong in Cina;

ad aprile il viaggio strano, allo stesso tempo difficile e piacevole, nella disastrata Haiti, dove tra dittatura, sporcizia, degrado e massima allerta, abbiamo goduto della cordialità della popolazione e di alcuni fantastici posti di mare, circondati dalle acque cristalline dei Caraibi;

a giugno l'interessante viaggio nella Russia centrale tra Europa ed Asia, da Kazan sul Volga ad Ekaterinburg al di là degli Urali;

a luglio e agosto il meraviglioso viaggio nelle più belle isole africane alle Seychelles, a Mauritius e a La Reunion.

A QUESTI VIAGGI seguirà il viaggio di dicembre in sud America, in Paraguay e nel Cile del nord.

Questo viaggio di 17 giorni si svolgerà dal 22 dicembre 2017 al 7 gennaio 2018 con voli intercontinentali Air Europa (compagnia aerea spagnola) da Roma ad Asuncion in Paraguay e voli in sud America con la compagnia di bandiera cilena Latam da Asuncion a Santiago del Cile.
Ecco il programma definitivo:
venerdì 22 dicembre 2017 Roma 18.25 – Madrid 21.05/23.45 – Asuncion (Paraguay) 7.55 del 23 dicembre.
sabato 23 dicembre 2017 tutto il giorno di visita della capitale paraguayana Asuncion, con pernottamento e prima colazione nel centralissimo Hotel Guaranì (4 stelle) a due passi dalla Plaza de la Catedral.

domenica 24 dicembre 2017 inizieremo la visita del Paraguay spostandoci con autobus locali e tornando tutte le sere ad Asuncion. Questo giorno visiteremo le cittadine di Luque, Villa Hayes, Areguà, fino a giungere nella suggestiva Itacurrubi de la Cordillera. Pernottamento e prima colazione ad Asuncion all'Hotel Guaranì (4 stelle).

lunedì 25 dicembre 2017 il giorno di Natale dopo una tranquilla colazione ad Asuncion ci sposteremo verso il sud della nazione, seguendo il corso del Rio Paraguay e visiteremo le cittadine di Villeta, Ybycui e Paraguarì. Pernottamento e prima colazione ad Asuncion all'Hotel Guaranì (4 stelle).

martedì 26 dicembre 2017 prenderemo il comodo volo Latam delle 9.40 da Asuncion per Santiago del Cile, dove arriveremo alle 12.30. Tutto il giorno visita della frizzante capitale cilena con pernottamento e prima colazione a Santiago nel centrale Hotel Plaza San Francisco (5 stelle), proprio accanto alla storica chiesa di San Francisco.

mercoledì 27 dicembre 2017 partiremo con adeguata auto a noleggio, adatta per percorrere le lunghe strade del Cile e gli sterrati del deserto dell'Atacama (già prenotata), da Santiago del Cile per raggiungere, attraverso la Ruta 5 Panamericana, La Serena (Km 477, circa 5 ore e un quarto di strada), storica città cilena con un bel centro monumentale e un fenomenale lungomare sull'Oceano Pacifico. Pernottamento e prima colazione a La Serena nel bellissimo Hotel de la Bahia (5 stelle), proprio sulla spiaggia.

giovedì 28 dicembre 2017 magnifica giornata con pochi chilometri da percorrere (circa 140) e splendidi paesaggi agresti e vitivinicoli nell'interno del Cile lungo la Valle del Elqui. Raggiungeremo in breve Vicuna e quindi Pisco Elqui, al centro della zona di produzione del famoso Pisco. Pernottamento e prima colazione a Vicuna nel grazioso e tipico Terral Hotel & SPA (3 stelle).

venerdì 29 dicembre 2017 da Vicuna riprenderemo a salire lungo lo stretto territorio cilene racchiuso tra Ande e Oceano Pacifico per raggiungere Copiapò (Km 400, circa 4 ore e 40 minuti di strada), porta d'ingresso al Parco Nazionale Tres Cruces. Pernottamento e prima colazione a Copiapò nel nuovissimo e funzionale Hotel Ibis (3 stelle).

sabato 30 dicembre 2017 lunga tappa sulla Panamericana con interessanti deviazioni sull'Oceano Pacifico per raggiungere la storica città portuale di Antofagasta (km 540, circa 6 ore e un quarto di strada). Pernottamento e prima colazione sul mare ad Antofagasta nello storico Panamericana Hotel (4 stelle).

domenica 31 dicembre 2017 da Antofagasta, per una strada secondaria in mezzo ad uno straordinario paesaggio desertico e minerario raggiungeremo in breve San Pedro de Atacama (km 311, circa 3 ore e 40 minuti di strada) al centro del deserto più arido del mondo, ma proprio ai piedi delle Ande e tra vulcani spettacolari. Qui soggiorneremo per tre giorni nel miglior lodge di San Pedro, il Quinta Adela, quanto di più originale, rustico e confortevole può offrire San Pedro de Atacama.
Qui passeremo anche l'ultimo dell'anno, sotto un cielo limpido e stellato (non piove mai e siamo in piena estate australe) e in un ambiente naturale e paesaggistico unici al mondo.

lunedì 1° gennaio 2018 e martedì 2 gennaio 2018 esploreremo con la nostra auto i paesaggi lunari dell'Atacama, le sue lagune secche, le cime andine e i vulcani della zona. Pernottamento e prime colazioni al Lodge Quinta Adela di San Pedro de Atacama.

mercoledì 3 gennaio 2018 inizieremo a ridiscendere il Cile, raggiungendo nuovamente Antofagasta e poi scendendo lungo la costa pacifica fino al grazioso centro coloniale di Taltal (km 520, circa 5 ore e 40 minuti di strada). Pernottamento e prima colazione a Taltal all'Hotel Plaza (3 stelle) sul lungomare di fronte all'oceano.

giovedì 4 gennaio 2018 con un lungo viaggio raggiungeremo La Serena (km 640, circa 6 ore e 40 minuti di strada). Pernottamento e prima colazione a La Serena all'Hotel Club La Serena (4 stelle) proprio di fronte alla spiaggia sull'Oceano Pacifico.

venerdì 5 gennaio 2018 da La Serena raggiungeremo il bel centro marino di Vina del Mar e subito dopo la storica città collinare e marittima di Valparaiso (km 440, circa 4 ore e 40 minuti di strada). Visiteremo Valparaiso con i suoi interessanti monumenti e musei sempre con vista mare, tra i quali la casa del poeta Pablo Neruda. Pernottamento e prima colazione a Valparaiso all'Hotel Ultramar (4 stelle) storico edificio in collina con spettacolare vista sull'Oceano Pacifico.

sabato 6 gennaio 2018 da Valparaiso risaliremo dal mare verso l'interno, visitando le famose fattorie di produzione del vino cileno e raggiungendo in breve (km 106, poco più di un'ora di strada) l'aeroporto internazionale di Santiago del Cile, dove riconsegneremo l'auto e partiremo per Asuncion (Paraguay) con il volo delle 13.25. Arrivo ad Asuncion alle 16.05, in tempo utile per prendere il volo intercontinentale dell'Air Europa delle 20.20 per Madrid. Pernottamento e cena a bordo.

domenica 7 gennaio 2018 arrivo a Madrid ore 11.35 e partenza per Roma ore 16.10.
Arrivo a Roma ore 18.40. Rientro alle rispettive sedi.

LE ISCRIZIONI A QUESTO VIAGGIO SONO APERTE, ESSE CHIUDERANNO IMPROROGABILMENTE IL 15 NOVEMBRE 2017.

IL COSTO DEL VIAGGIO, COMPRENSIVO DI TUTTI I VOLI AEREI, DELL'AUTOANOLEGGIO PER 11 GIORNI IN CILE, GLI AUTOBUS IN PARAGUAY, TUTTI GLI ALBERGHI (14 NOTTI) DI CATEGORIA 5, 4 E 3 STELLE SEMPRE CON COLAZIONE A BUFFET (PERTANTO SONO ESCLUSE DAL PREZZO SOLO LE CENE) E' DI EURO 5.200,00 A TESTA. E' NECESSARIO AVERE IL PASSAPORTO CON ALMENO 6 MESI DI VALIDITA' RESIDUA; NON SERVONO VISTI NE' PER IL PARAGUAY, NE' PER IL CILE.

Il consiglio dell'Accademia Geografica Mondiale ha approvato l'entusiasmante programma di viaggi per il prossimo anno (2018); come al solito ci sono mete per tutti i gusti, dalle avventurose spedizioni nelle zone più selvagge ed impervie di Africa ed Asia, alle accattivanti mete caraibiche, alla città più affascinante del mondo, alla tranquilla scoperta di una delle più dolci nazioni europee con percorsi lenti in bicicletta per assaporare le scoperte che ci attendono viste da un'altra prospettiva e fino alle più sconosciute isole dei mari del sud del pianeta.
Qui di seguito elenchiamo le mete in programma, i cui dettagli saranno forniti nel Geomondo ogni volta che ci avvicineremo alle date di partenza.

A cavallo di febbraio e marzo la scoperta del Niger, una delle nazioni più sconosciute dell'Africa, tra Sahara e Sahel, dalla capitale Niamey fino alla storica città carovaniera di Zinder;

a cavallo di marzo e aprile, in concomitanza delle vacanze pasquali, il piacevole viaggio in due delle più belle isole caraibiche: Barbados e Grenada;

a giugno un weekend allungato di 4 giorni alla scoperta o riscoperta di Parigi, la ville lumiere, che sempre attrae e regala infinite novità, oltre al suo intramontabile fascino;

ad agosto un tranquillo viaggio automobilistico verso la Danimarca attraverso la Germania, dove faremo tappa in alcune delle più accattivanti città storiche tedesche. Una volta raggiunto lo Jutland, lasceremo l'auto e ci inoltreremo nel cuore danese con le biciclette, attraverso percorsi appena mossi, senza fatica, tra foreste, laghi, piccoli villaggi e cittadine storiche, soggiornando nei tipici Kro danesi, locande storiche con le travi a vista e i tetti di paglia. Il viaggio finirà nella splendida Isola di Bornholm, nel mezzo al Mar Baltico;

ad ottobre l'impegnativa spedizione in Afganistan, paese di grande fascino, ma sconvolto da guerre, guerriglie ed attentati, dalle quali ci terremo alla larga, per visitare i più importanti centri storici in un contesto sociale e culturale di grande interesse;

a dicembre passeremo il natale in due capitali tra mittleuropa e mondo balcanico-islamico, a Zagabria e a Sarajevo, città poco conosciute dal turismo, ma di grande fascino ed interesse;

a cavallo di dicembre e gennaio partiremo alla scoperta delle più sconosciute isole oceaniche, in un viaggio unico, che solo l'AGM può realizzare, da Brisbane (Australia) alle Isole Tuvalu (Melanesia); a Nauru, Kiribati (Polinesia), Isole Marshall e Micronesia.

RICORDIAMO A TUTTI I SOCI AGM E A COLORO CHE DESIDERANO ADERIRE ALLA NOSTRA ASSOCIAZIONE CULTURALE, CHE IL CONSIGLIO DELL'ACCADEMIA GEOGRAFICA MONDIALE HA DECISO DI CONFERMARE IL COSTO DELLA TESSERA ASSOCIATIVA PER L'ANNO 2018 AD EURO 50,00. QUINDI INVITIAMO TUTTI COLORO CHE DESIDERANO ASSOCIARSI O RINNOVARE LA TESSERA DI RIEMPIRE IL MODULO ALLA VOCE "ASSOCIATI" SULLA HOME PAGE DEL NOSTRO SITO E PAGARE LA QUOTA ASSOCIATIVA TRAMITE BONIFICO BANCARIO SUL c/c DELL'AGM (Iban: IT 13 V 08425 71940 000040363988).

RICORDIAMO CHE DALL'INIZIO DEL 2016 L'ACCADEMIA GEOGRAFICA MONDIALE E' ANCHE SU FACEBOOK, QUINDI CHI E' ISCRITTO PUO' SEGUIRE LE ULTIME NOVITA' E LE FOTO DEI VIAGGI ANCHE SU FACEBOOK.

Il sito internet dell'AGM

Il nostro sito internet ha ORMAI SUPERATO 920.000 ingressi provenienti da oltre 160 nazioni del mondo con circa 2 milioni e 300.000 pagine visitate, quindi continua a suscitare un buon interesse in tutte le parti del mondo.

Le Convenzioni AGM

Qui sotto elenchiamo le convenzioni esistenti per tutti i soci AGM:

alle Terme di Sorano sconto del 10% sull'ingresso e il soggiorno al centro termale e per qualsiasi tipo di trattamento di relax e benessere;

alla Libreria Senese in Via di Città a Siena sconto del 10% sull'acquisto di libri e guide da viaggio;

alla Pousada Caracol e alla Villa Caracol a Los Roques in Venezuela, uno dei posti di mare più belli del mondo, sconto del 10% per soggiorni in qualunque periodo dell'anno e di qualunque durata;

alla Selleria di Colle di Val d'Elsa, abbigliamento casual-chic, sconto del 10% sull'acquisto di tutti i capi di vestiario;

alla Cartolibreria l'Arcobaleno di Poggibonsi sconto del 10% su libri e oggetti di cartoleria;

all'Autocarrozzeria Jolly di Barberino Val d'Elsa (FI) sconto del 10% su ogni tipo di riparazione sulla carrozzeria auto;

da Messere abbigliamento donna di Poggibonsi sconto del 10% su ogni capo di abbigliamento e accessori.

In questi luoghi preoccupatevi di presentare la tessera dell'AGM e vi sarà sempre accordato lo sconto previsto.

Ricordiamo a tutti i lettori del Geomondo l'opportunità di associarsi all'Accademia Geografica Mondiale in modo da condividere gli ideali dell'AGM e di poter usufruire di tutti i vantaggi dei soci.

Città del mondo

KAZAN

di Paolo Castellani

Città del mondo — KAZAN

La capitale dei Tatari è una delle più belle città storiche della Russia, costruita alla confluenza del Fiume Kazanka con l'immenso Volga, è oggi una vivace città culturale ed industriale, che tuttavia racchiude molte suggestive testimonianze del suo glorioso passato, quando era la sede del Khan dell'Orda d'Oro.

Conquistata dai russi nel XVI° secolo è da sempre una città fluviale, in comunicazione tramite il Volga e i suoi affluenti con gran parte della Russia europea, con le regioni del Caspio e con le zone alla soglia della Siberia. E proprio a dominio delle sue grandi vie fluviali, dove il Kazanka si getta nel Volga, sorge lo spettacolare Cremlino di Kazan, una fortezza vasta come una cittadina interamente circondata da turrite mura bianche, che racchiudono splendide chiese, palazzi, torri e una grande moschea, simbolo non della tolleranza religiosa, ma dell'apertura di questo popolo ai due principali culti religiosi, cristianesimo ed islamismo.

Oggi Kazan è la sesta o la settima città russa per numero di abitanti (oltre 1.100.000) e una delle più importanti per l'economia della nazione, grazie alle sue industrie meccaniche, chimiche, tessili, delle calzature, delle pellicce, degli strumenti musicali, della gomma sintetica e delle macchine da scrivere.

Il lungofiume pedonale sul Kazanka

La cattedrale dell'Annunciazione nel Cremlino

Le mura del Cremlino al crepuscolo

Città del mondo — KAZAN

La ricchezza della città moderna si manifesta ovunque, per come è ben tenuta la città, per i suoi servizi, per i musei e gli impianti sportivi all'avanguardia, come la futurista Kazan Arena, dove gioca la squadra di calcio del Rubin, recentemente campione di Russia.
Ma il fascino di una città storica della profonda Russia e di un mondo fino a pochi anni fa completamente sconosciuto agli europei occidentali permea completamente Kazan e coinvolge in modo irresistibile.
La vita cittadina gira intorno alla Bauman Street, la lunga via pedonale che dalla chiesa cattolica della Santa Croce attraversa tutta la città fino ai piedi del Cremlino, passando davanti alla sede del governo del Tatarstan e al suggestivo complesso monastico della Cattedrale Nikolsky.

Il Cremlino è il simbolo e la maggiore attrazione di Kazan, circondato da spettacolari mura bianche che si distendono intorno ad un'altura per alcuni chilometri, sormontate regolarmente da torri e torrioni, in gran parte ben conservati o magistralmente restaurati.
Le mura sono dotate di camminamenti, che offrono, specialmente in corrispondenza delle torri, spettacolari visioni sulla città storica posta sulla punta tra i due immensi fiumi, con la piramide di vetro, il vecchio stadio centrale e il famoso circo permanente, ma anche immagini della città moderna, che sorge al di là del Kazanka con i suoi grattacieli di vetrocemento, la ruota panoramica e il nuovo grande stadio del Rubin Kazan, che sarà sede di alcune partite del mondiale 2018.

Lo stadio del Rubin Kazan

La Bauman Street all'altezza della cattedrale Nikolsky

La Messa ortodossa nella cattedrale Nikolsky

La moschea del Cremlino

La storica torre pendente del Cremlino

La cattedrale dell'Annunciazione

All'interno del Cremlino spicca invece la gigantesca moschea di marmo bianco con i minareti e la cupola piastrellate di celeste, che contrasta fortemente con la splendida cattedrale dell'Annunciazione con le sue cupole a bulbo azzurre e dorate.

Città del mondo — KAZAN

Dall'ingresso principale del Cremlino parte la Kremlyovskaya Street, una bella strada che porta alla Ushkova House, sede della biblioteca pubblica e dalla quale è facile scendere alla bella cattedrale di San Pietro e Paolo, che possiede suggestivi interni. Ma a proposito di luoghi particolarmente affascinanti si deve necessariamente raggiungere, attraverso il lunghissimo ponte sulla confluenza dei due fiumi, il Kazanka sul lato destro e il Volga sul lato sinistro uscendo dal centro città, il fantastico convento dell'Assunzione, posto su una collinetta in una zona popolare alquanto squallida.
Il convento è interamente cinto da mura, al cui interno si dimentica subito lo sciatto esterno di periferia industriale e si assapora pienamente il fascino dell'antica Russia, dove tra vialetti ben tenuti e un fitto giardino si ergono le chiese del convento con le sue cupole d'oro e i tetti e le guglie celesti e gli interni suggestivi, fievolmente illuminati con magnifiche iconostasi decorate di belle pitture con fondo in oro. Tutt'altra storia è il bellissimo lungofiume sul Kazanka, attrezzato a piste pedonali e ciclabili, molto frequentato, soprattutto la domenica, da famiglie, bambini e tante belle ragazze, che passeggiano, giocano, fanno sport o si rilassano nei tanti bar e locali di ristoro disseminati lungo il percorso.

Iconostasi al convento dell'Assunzione

Il convento dell'Assunzione

Un'immagine della Russia moderna, lontana anni luce dallo stereotipo di nazione assolutista, militarizzata, dittatoriale, povera e triste degli anni bui del comunismo; un'immagine della Russia di oggi, del progresso galoppante, della rinascita, della crescita economica, della voglia di godersi la vita di una popolazione per troppi anni soggiogata da un'ideologia trasformata in lugubre dittatura.

GEOLOGICA TOSCANA

Prospezioni Geofisiche s.n.c.

RICERCHE IDRICHE
E REALIZZAZIONE DI POZZI PER ACQUA

INDAGINI GEOLOGICHE E GEOFISICHE

RISANAMENTI TERRITORIALI

VIALE MARCONI, 106 POGGIBONSI (SI)

Tel. 0577 935891 - fax 0577 989279

www.geologicatoscana.eu

info@geologicatoscana.eu

LA NAZIONE DEL MESE

Svizzera

di Gian Lorenzo Frison

LA NAZIONE DEL MESE

La Svizzera, o più correttamente Confederazione Helvetica, è uno dei più interessanti e singolari stati europei; occupa il versante settentrionale delle Alpi centrali con qualche lembo di quelle meridionali (Canton Ticino e Grigioni); è uno nazione che fa dell'inviolabilità e della neutralità del territorio della confederazione il principio basilare su cui si fonda lo stato. E' costituita da 23 cantoni, tre dei quali, Basilea, Unterwalden e Appenzell, sono suddivisi in due semicantoni, per un insieme di 26 piccoli stati alpini uniti, ma fieri delle loro autonomie. Il versante nord delle Alpi, fino verso l'Alsazia e il Lago di Costanza, cioè verso i confini francese e tedesco, si apre in ampie vallate, verdi, fertili e ben coltivate, spesso intervallate da magnifici laghi prealpini, che occupano i solchi morenici scavati dagli antichi ghiacciai. Il cuore della Svizzera è senza dubbio quell'area intorno alla quale, già a partire dal 1291, è la nata la confederazione di cantoni, cioè Uri, Schwyz e Urterwalden, i primi ad unirsi alla fine del XIII° secolo, ai quali si aggiunsero nel XIV° secolo Lucerna e in rapida successione Zurigo, Zug, Glarus e Berna. Cioè il cuore della Svizzera ruota intorno allo splendido Lago dei Quattro Cantoni, nel mezzo all'area di lingua tedesca e si allarga fino al Giurà e alla Valle del Reno a nord e al Lago di Ginevra e ai laghi prealpini lombardi verso sud.

Tipica casa di campagna svizzera



Le gole del Fiume Aare

Autunno sul Lago di Brienz

Svizzera

E' così che la Svizzera in un territorio relativamente piccolo (kmq 41.286) e con una popolazione di neppure 7 milioni e mezzo di abitanti, riunisce tante piccole unità geografiche e popolazioni di quattro lingue diverse (si parla francese nei cantoni di Ginevra, Vaud, Neuchatel, Giurà e in parte in quelli di Friburgo e Vallese; si parla italiano nel Canton Ticino e in alcune valli dei Grigioni e tedesco in tutti gli altri cantoni; inoltre resiste la lingua ladina, il romancio, soprattutto nei Grigioni, che dal 1938 è divenuta lingua nazionale al pari delle altre tre lingue) e di due religioni principali (la metà dei cantoni è protestante per un 40% della popolazione e la metà è cattolica per un 46% degli abitanti totali). Da queste valli si ergono magnifiche montagne ed imponenti ghiacciai, che la rete stradale e ferroviaria svizzera valicano in interminabili tornanti (le strade) ed arditissime cremagliere (le ferrovie) raggiungendo altezze uniche al mondo.

E' così che è possibile percorrere fantastiche strade panoramiche come quella che unisce il Canton Ticino a Berna e che passa per il San Gottardo, dai cui ghiacciai sorge il Ticino sul versante sud e il Reno sul versante nord, il Furka Pass con il grande ghiacciaio da cui sgorga il Rodano e il Grimsel Pass con i suoi laghi sommitali; oppure salire con ferrovie incredibili che arrivano nel cuore delle montagne, come quella che Grindelwald raggiunge il massiccio del Jungfrau ad oltre 3000 metri di quota.

La testata della Valle del Rodano con i tornanti del Furka Pass e del Grimsel Pass



Il ghiacciaio del Rodano al Furka Pass

E sulle rive dei laghi e lungo le anse dei fiumi sorgono magnifiche città, sempre a misura d'uomo, ricche, monumentali, piacevolmente verdi, splendidamente vivibili, che l'era moderna non ha quasi mai privato del loro antico fascino e delle loro fiere origini.

Tra esse spicca per bellezza e armonia del paesaggio urbano la capitale federale Berna, adagiata intorno alle anse dell'Aare, principale fiume interamente svizzero, affluente del Reno. Oppure Lucerna, la città che sorge sulle rive del Lago dei Quattro Cantoni, all'uscita del quale nel Fiume Reuss appare magnifico il ponte di legno coperto, il Kapellbrucke, simbolo della città e forse dell'intera nazione.

E poi i magnifici piccoli centri minori, come Friburgo sulla Sarine, Aarau, Solothurn, la storica Schwyz, che ha dato il nome alla nazione, Brienz e Thun sulle rive dei loro rispettivi laghi, Sciaffusa nei pressi delle rapide sul Reno.

Ma anche le grandi città (in tutto il territorio nazionale solo 5 comuni superano 100.000 abitanti: Zurigo, Berna, Basilea Ginevra e Losanna, ma nessuna di esse arriva a mezzo milione), seppure di dimensioni inevitabilmente maggiori rispetto agli antichi centri storici, non hanno snaturato il loro aspetto originario e mantengono intatta la loro struttura e i loro magnifici lungolago o lungofiume (Zurigo sul lago omonimo, Ginevra e Losanna sul Lago di Ginevra, Basilea sul Reno) e in tutte è possibile godere di silenziose strade acciottolate e di piacevoli angoli appartati.

Il Kapellbrucke a Lucerna

Interlaken

Il centro storico di Lucerna sulla Reuss

Iseltwald

Inoltre, nonostante la ricchezza della nazione e soprattutto delle grandi città, nonostante il giro di denari ed investimenti, nonostante le famose banche e i "caveau" sotterranei, la Svizzera anche negli anni 2000 appare quasi ovunque come un paese montano ed agricolo, con i suoi pascoli, le mucche con i campanacci che suonano lenti, le grandi quantità di latte che giornalmente vengono trasformate in gustosi formaggi (Emmental, Gruyere e Sbrinz) e nel famoso cioccolato, il cui simbolo rimane la Lindt, che produce le sue squisite specialità ammirando il distensivo panorama offerto dal Lago di Zurigo, che si apre incantevole davanti ai suoi stabilimenti.

L'arrivo di un battello su un lago svizzero

BAR DELL'ORSO
TUTTO ROSSO srl

V. CASSIA NORD 23 - MONTERIGGIONI (SI)
Tel. 0577-305074 - www.bardellorso.com

Vorresti scegliere fra le ultimissime novità di zaini o altro materiale scolastico?

Stai cercando un giocattolo, un libro o un regalo speciale?

Sei interessato ad un articolo religioso?

la CARTOLIBRERIA L'ARCOBALENO è la risposta che cercavi.

Vieni a visitarci e troverai un ambiente nuovo, colorato, frizzante e disponibile ad ogni tua richiesta.

..... e se non troverai quello desideri potrai ORDINARLO e riceverlo nel più breve tempo possibile!

Visita la nostra pagina

L'Arcobaleno di Cervelli Rossano
Via della Libertà, 50/52 – POGGIBONSI
(+39) 0577 1981498
www.arcobalenopoggibonsi.it info@arcobalenopoggibonsi.it

SEYCHELLES

La Digue, l'isola che tutti sognano

di Mariella Taddeucci

La Digue, l'isola che tutti sognano

Metti una piccola isola (appena 10 chilometri quadrati) immersa in un oceano turchese, ricoprila di massi ciclopici di granito rosa e ammantala di splendida foresta tropicale, bordala di spiagge di bianca e finissima sabbia corallina, rendila pacifica e tranquilla, falla abitare da poche persone che non hanno bisogno di auto e motorini per spostarsi, ma che girano l'isola in bicicletta senza rumori e senza alcuna forma di inquinamento, mettici un piccolo villaggio dove non manca niente, ma dove non c'è niente di superfluo né di vistoso, dalle un clima caldo tutto l'anno, ma con la giusta temperatura (sempre 26° – 27°) e ricoprila di un cielo luminoso, dove però non mancano le nuvole che passano veloci e ogni tanto danno un po' di sollievo al sole incessante e non si dimenticano di far cadere anche un po' di pioggia, proprio quel tanto che basta per mantenere verdissime le palme, la vaniglia, i manghi e le altre piante tropicali. Tutto questo è La Digue, l'isola che tutti sognano nel proprio immaginario di luogo perfetto dove poter vivere o almeno passare una lunga vacanza ritemprante e rilassante.

La quarta isola per dimensioni delle Seychelles è un luogo paradisiaco, dove non esiste stress, dove tutto è natura e bellezza.

L'unico villaggio dell'isola è La Passe, il cui porticciolo è un unico pontile poggiato su acque trasparenti, in fondo al quale attracca il piccolo catamarano che conduce a Praslin, l'isola vicina più grande, da dove è possibile raggiungere Mahe, la maggiore isola delle Seychelles, dove c'è l'aeroporto internazionale e quindi i collegamenti con il resto del mondo.

Il villaggio di La Passe

Anse Source d'Argent

A La Passe è facile trovare una Guest House che può alloggiare 7 o 8 ospiti (molte case private sono Guest House), ma di alberghi veri e propri ce ne sono pochi e proprio per questo l'isola non è mai affollata e chi ci viene è immancabilmente una persona sportiva, disposta a spostarsi in bicicletta (per i più pigri ci sono due taxi, gli unici mezzi a motore insieme a pochi furgoni per i rifornimenti) e a vivere in modo semplice a completo contatto con la natura. E che natura!

Ovunque spiagge tra le più belle del mondo, fatte di sabbia corallina bianchissima punteggiate di grandi massi granitici e bordate sul retro da vegetazione primordiale e sul davanti da un mare di tutte le tonalità del turchese, che è il colore dominante delle acque di questi mari.

I massi granitici conferiscono un aspetto spettacolare alle spiagge e a tutta l'isola, sorgendo dal mare e sulle spiagge in tutte le forme e in ogni dimensione.

La spiaggia che meglio riassume quest'aspetto è l'Anse Source d'Argent, che è posta poco lontana da La Passe e quindi è facilmente raggiungibile in bicicletta senza alcuna fatica, tra l'altro passando per un'interessante piantagione di vaniglia, dove ai piedi di una collina granitica si trova una grande colonia di tartarughe giganti di Aldabra.

Il sentiero per raggiungere la spiaggia è stretto e tortuoso e si apre su piccole calette che si succedono una dietro l'altra separate dai giganteschi massi granitici grigi o rosati.

E' impossibile non trovare una caletta isolata tutta per voi, così da godere questo paradiso in modo esclusivo.

Tartaruga gigante di Aldabra

Il sentiero che conduce ad Anse Source d'Argent

Un angolo dell'Anse Source d'Argent

Anse Severe

E quando sarete annoiati dall'Anse Source d'Argent basta riprendere la bicicletta e tornare a La Passe e continuare lungo leggeri saliscendi fino ad Anse Severe, riparata e sicura, o fino all'esclusiva Anse Patates, un angolo di bellezza assoluta racchiusa da una vegetazione spettacolare e da magnifici massi granitici, o ancora fino ad Anse Banane.

In alternativa da Anse Source d'Argent invece di entrare a La Passe si può girare a destra verso l'interno dell'isola e pedalare lungo una dolce salita e poi una bella discesa fino alla Grand Anse, dove vi aspetta un grazioso ristorantino sulla spiaggia ed un arenile ad arco in forte pendenza verso il mare.

La laguna di Grand Anse

Le onde vi cattureranno, vi porteranno al largo e poi vi sbatteranno a riva, ma con un po' di attenzione non c'è alcun pericolo e sarete immersi in acque fantastiche.
Da lì, passando per una suggestiva laguna, si può percorrere un facile sentiero pedonale tra la foresta tropicale e raggiungere in breve la Petite Anse, appena più piccola della precedente, ma altrettanto bella, con un banchetto riparato dalle fronde di palma tagliate dove potrete gustare una spremuta di frutta locale fatta al momento.

Petite Anse

Il banchetto della frutta da spremere a Petite Anse

Un sentiero un po' più impervio del precedente e sicuramente più faticoso scavalca un promontorio roccioso e attraverso una fitta foresta conduce in una ventina di minuti ad Anse Coco, una spiaggia meravigliosa dove vi sentirete novelli Robinson Crusue!

Anse Coco

Diamo fiducia

a chi ci ha dato fiducia.

Prestiti personali a partire da 6,50%* e rata da 80 Euro al mese!

Banca Cras sostiene i tuoi progetti con una gamma di prestiti con rata e tasso fisso, fatti su misura per te.

Vieni in Filiale per conoscere i dettagli.

BANCA CRAS
CREDITO COOPERATIVO
CHIANCIANO TERME-COSTA ETRUSCA
SOVICILLE

Con te al momento giusto

*Il TAEG è calcolato a titolo esemplificativo considerando un finanziamento pari ad € 5.000,00 durata mesi 80, con periodicità della rata mensile, con rata di € 80,00 più commissioni incasso rata € 3,50, al tasso nominale annuo del 7,95%, TAEG 10.600% Importo totale del credito € 5.000,00 costo totale del credito 1.878,23 costituito da: interessi € 1.478,53, commissioni istruttoria € 100,00, imposta sostitutiva (DPR 601/73), spese comunicazione periodiche €1,20 – Importo totale dovuto € 6.765,73. Tassi e condizioni come da Avviso e Fogli Informativi esposti presso i locali della Banca (ex D.lgs 385/93)-MESSAGGIO PROMOZIONALE

Moduli abitativi

Pannelli per costruzioni prefabbricate

PAN URANIA

BUILDING SOLUTION

Pannelli copertura Pyramid per moduli fotovoltaici

Pannelli per insonorizzazioni acustiche

La Pan Urania Spa è un'azienda che da più di venti anni si occupa della risoluzione di tutte le problematiche connesse all'isolamento termico ed acustico, ed é diventata leader nel mercato Europeo grazie alla produzione in discontinuo di pannelli isolanti, sia incollati che schiumati utilizzati nel settore delle costruzioni prefabbricate, nonché di barriere antirumore per interni ed esterni, e pannelli per camere sterili

SISTEMA DI GESTIONE PER LA QUALITÀ CERTIFICATO UNI EN ISO 9001:2008 SINCERT DNV

SISTEMA DI GESTIONE PER LA QUALITÀ CERTIFICATO UNI EN ISO 9001:2008 SINCERT DNV

Via C. Colombo 15/17/19 - 50021 Barberino Val d'Elsa (Firenze) Italy
Tel. +39 055 80551 Fax +39 055 8078421 info@panurania.com - www.panurania.com

La città più meridionale del mondo

USHUAIA

di Paolo Castellani

La città più meridionale del mondo

Ushuaia, nella Tierra del Fuego argentina, è la più meridionale città del mondo, anche se per la verità dall'altra parte del Canale di Beagle, sulle coste dell'Isola di Navarino, sorge la cilena Puerto Williams, che è posta più a sud di Ushuaia, ma con i suoi 2.800 abitanti non può essere considerata una città, ma solamente un grande villaggio dove i puledri gironzolano liberamente per la via principale.
Ushuaia invece è una vera città, una città di frontiera, posta sul confine con la "fine del mondo", ma pur sempre una vera città di quasi 60.000 abitanti, con un porto trafficato e un aspetto urbano disordinato nello stretto lembo di terra confinato tra il Canale di Beagle e le pendici innevate dei Monti Martial.
La città è piacevole, con le sue strade ripide che salgono ortogonali al mare verso le colline dell'interno, gli edifici strani, nei quali si alternano cemento e lamiera, colori vivaci ed intonaci sbiaditi e una posizione che pochi luoghi al mondo possono vantare.
Ushuaia è una città nuova in quanto fino al 1947 era solo un avamposto e una colonia penale e questo spiega facilmente perché la città non abbia alcun edificio monumentale da offrire.
Ma nonostante questo, Ushuaia è sempre piena di visitatori e stranieri provenienti da ogni parte del mondo, soprattutto nei mesi estivi di dicembre, gennaio e febbraio.
La città ha saputo trarre vantaggio dalla sua condizione di luogo ai confini del mondo e di porta di accesso a Capo Horn e di partenza per le crociere antartiche.

Faro nel mezzo al Canale di Beagle

Colonia di cormorani su un'isoletta del Canale di Beagle

Ma è soprattutto la straordinaria bellezza e singolarità dei suoi dintorni e della natura che circonda Ushuaia a rendere il luogo particolarmente attrattivo. Dall'Avenida Maipù, che corre parallela al mare, si raggiunge facilmente a piedi il molo turistico da dove partono le mini crociere sul Canale di Beagle (di mezza giornata; di un intero giorno o due giorni) che permettono di navigare nelle acque color grigio metallo del canale ed ammirare dal mare i ghiacciai dei Monti Martial alle spalle della città e quelli fronteggianti sull'Isola di Navarino (Cile) e permette di osservare da vicino la fauna selvatica della zona, che si trova numerosa sulle isolette rocciose nel mezzo al canale. In questo modo si possono ammirare con calma e quasi toccare le colonie di leoni marini e cormorani ed anche camminare su almeno un'isola alla ricerca dei "conchales", cioè i cumuli di conchiglie lasciati dagli indios nativi, gli Yaghan.
Durante queste escursioni il tempo, come in tutta la zona di Ushuaia, è in genere molto mutevole, passando in pochi minuti da soleggiato con ampi squarci di cielo azzurro a grigio ferro e piovoso o molto freddo, specie se soffia il gelido vento proveniente dall'Antartide.
Da Ushuaia ci si può dirigere anche in direzione opposta, cioè verso i monti che fanno corona alla cittadina, salendo sul Cerro Martial dalla cui sommità si gode un magnifico panorama su Ushuaia e sul Canale di Beagle.

Leoni marini e cormorani sul Canale di Beagle

Il complesso parrocchiale di San Giovanni Bosco

Gabbiano al porto di Ushuaia

Il centro di Ushuaia

Il rosso edificio del Kuar del 1900

Ushuaia dal mare con i Monti Martial sullo sfondo

Il Bar Ideal del 1951

Avenida San Martin

USHUAIA

Il Lago Fagnano

Ma ci si può spingere anche un po' più lontano da Ushuaia e raggiungere gli incantevoli laghi Escondido e Fagnano, bordati da immense foreste di conifere, oppure dirigersi verso il Parque Nacional Tierra del Fuego.
Questo parco si trova a soli 12 chilometri ad ovest di Ushuaia e con una superficie di 630 chilometri quadrati si estende dal Canale di Beagle a sud fino al Lago Fagnano a nord, sconfinando in territorio cileno.
Nel parco ci sono numerose belle escursioni, specie nella zona sul mare, che permettono di godere dell'incontaminata natura della Tierra del Fuego con le sue immense foreste e di avvistare facilmente i tanti uccelli che popolano la zona, come condor, albatros, cormorani, gabbiani, beccacce di mare, oche del Kelp e le belle e tenere anatre vaporiere dal becco arancione e incapaci di volare.
Più difficile, ma non impossibile, è avvistare i conigli selvatici, il castoro nordamericano e le volpi grigie e rosse, presenti in gran numero in quanto beneficiano dell'abbondanza di conigli.
Ritornati ad Ushuaia sarà necessario riscaldarsi il fisico e l'animo e rifocillarsi in qualcuno dei tanti locali che offre la città, tra i quali il Bar Ideal del 1951 all'angolo tra Avenida San Martin e Calle Roca, dove tra le pareti tappezzate di bandiere, di maglie e sciarpe di squadre di calcio di tutto il mondo, di ciambelle di salvataggio autografate e di migliaia di biglietti lasciati dai clienti, offre ottimi granchi giganti e cibo tipico fuegino, tra cui lo squisito agnello della Tierra del Fuego.

TERME DI SORANO
RESIDENCE
Immergiti nella natura

In Toscana, nel cuore dell'alta Maremma e più precisamente nel comune di Sorano (Grosseto), un luogo la cui storia si perdenel tempo, ricco di testimonianze etrusche e romaniche, invidiabile
per ambiente e culturaalla quota di 460 mt. Slm sorge il Residence Terme di Sorano.

Su una superficie di circa 67.000 mq. di cui 30.000 circa a verde naturale boscato intorno alla millenaria Pieve di S. Maria dell'Aquila il villaggio è costituito da 30 appartamenti di cui 4 rappresentano il nucleo storico e 10 ville. Armoniosamente integrato nel paesaggio circostante costituito da boschi, pascoli e campi coltivati.

La tua vacanza all'insegna del relax e del benessere

A pochi km di distanza gli splendidi borghi antichi di Sorano, Pitigliano, Sovana, Saturnia, cansano considerati gioielli della Maremma grossetana.

La struttura dispone di un proprio centro benessere, un campo da tennis regolamentare, bar-ristorante, parcheggio privato, sala meeting-congressi, area giochi per bambini, noleggio mountain-bike e copertura Wifi.
A 800 metri c'è il maneggio convenzionato.

Recenti ricerche idrogeologiche hanno accertato la presenza di un importante flusso di acqua alimentata da sorgenti naturali che ha consentito di valorizzare l'antica sorgente situata a monte della Pieve.
Questa ricchezza naturale è ora sfruttata dal residence che dispone di un'ampia piscina relax, di cui una parte riservata ai bambini, dotata di due cascate sotto le quali lasciarsi coccolare da un piacevole idromassaggio naturale durante tutto l'arco dell'anno.
L'acqua del tipo bicarbonato-magnesio-calcica sgorga dalle sorgenti naturali ad una temperatura di 37,5° e le sue proprietà benefiche sono note fino dall'antichità.

Terme di Sorano
Località Filetta - 58010 - Sorano (GR) - Toscana - Italy
www.termedisorano.it

Tel. (+39) 0564 633306 - Fax (+39) 0564 632028 - Email info@termedisorano.it
Antiche Terme Acqua di Sorano S.R.L. - Via Trento, 3 - Certaldo, Firenze
Cap. Soc. Int. Vers. € 49698,00
C.F. e P.IVA 05058840488
N° Iscr.Reg. Impr. 05058840488 di: Firenze
N° R.E.A. 515261

Notizie da Accademici

Le nazioni dell'Oceania

a cura della Redazione

Notizie da Accademici

L'Oceania è il continente abitato (quindi escluso l'Antartide) con il minor numero di nazioni: solo 14.
Di questi stati solamente l'Australia, sebbene sia un territorio interamente circondato dal mare, può essere considerato una nazione continentale; tutte le altre sono stati insulari.
Papua Nuova Guinea occupa poco più della metà del territorio della grande isola di Nuova Guinea; la Nuova Zelanda è costituita da due grandi isole (semplicemente Isola del Nord e Isola del Sud), oltre che altre isole minori; le rimanenti 11 nazioni oceaniche sono costituite da arcipelaghi di piccole o medie isole o, in un caso (Nauru) addirittura solo da una piccola isola.
Qui di seguito elenchiamo le nazioni dell'Oceania con le rispettive capitali, le superfici e la popolazione:

Brisbane in Australia

Gente di Upolu a Samoa

Il palazzo reale di Nuku'alofa nelle Tonga

Le strade di Papua Nuova Guinea

Port Vila, capitale delle Vanuatu

L'Isola di Gizo nelle Salomone

Suva, capitale delle Figi

Nazione	Capitale	Superficie	Popolazione
AUSTRALIA	Canberra	kmq 7.682.300	18.970.000
NUOVA ZELANDA	Wellington	kmq 270.534	3.740.000
PAPUA NUOVA GUINEA	Port Moresby	kmq 462.840	5.500.000
FIGI	Suva	kmq 18.272	850.000
TONGA	Nuku'alofa	kmq 748	100.000
SAMOA	Apia	kmq 2.831	180.000
VANUATU	Port Vila	kmq 12.190	210.000
SALOMONE	Honiara	kmq 28.370	460.000
TUVALU	Funafuti	kmq 26	10.000
NAURU	Yaren	kmq 21	12.000
KIRIBATI	Bairiki	kmq 811	84.000
MARSHALL	Majuro	kmq 181	55.000
MICRONESIA	Palikir	kmq 707	110.000
PALAU	Melekeok	kmq 488	20.000

MONACO TYRES

www.monacotyres.it

Eurolavaggi Group srl

LA CURA E LA MESSA A PUNTO SONO FONDAMENTALI

VENDITA E MONTAGGIO PNEUMATICI

TAGLIANDI E SERVIZIO RAPIDO

VENDITA ACCESSORI AUTO SPORTIVI

VENDITA ACCESSORI AUTO SPORTIVI

CONVERGENZA ED EQUILIBRATURA

LAVAGGIO TAPPEZZERIA E PELLE

AUTOLAVAGGIO E SELF H24 (ANCHE SOTTOSCOCCA)

COLLE VAL D ELSA Loc. Ponte dell'Armi 13/c
AMBRA BUCINE (AR) Via Dante Alighieri,45
TEL.0577 924662 WWW.MONACOTYRES.IT

dal 1980

messere

abbigliamento donna

Piazza Cavour 10/11/12 - 53036 Poggibonsi (SI) - 0577.983314

visitate il nostro blog:

messere MAGAZINE
messeremagazine.blogspot.it

seguici su:

facebook twitter

Ambiente

di Andrea Castellani

Lupi e animali selvatici

Per tanti anni in Italia si è dibattuto sugli animali che un tempo abbondavano nei boschi della Penisola, in particolare in ambiente appenninico e che progressivamente erano scomparsi o finiti in via di estinzione.
Mammiferi come il lupo o l'orso negli anni '80 erano confinati esclusivamente nelle aree protette, come nel Parco Nazionale d'Abruzzo e un incontro ravvicinato con l'uomo era ritenuto più unico che raro.
Progressivamente, attuando politiche di reintegro di determinate specie, si è giunti paradossalmente al fenomeno opposto: lupi che proliferano e assaltano greggi nell'Italia centrale, orsi che spinti dalla fame e da una relativa sicurezza passeggiano nei paesi abruzzesi e nei boschi del Trentino occidentale, per non parlare della diffusione di ungulati e cervi fino alle grandi aree urbane con conseguenti rischi per la circolazione stradale.
Il dibattito è acceso tra amanti della natura felici del ripristinarsi di uno stato faunistico florido come agli inizi del '900 e una serie di categorie di persone (pastori, allevatori, cercatori di funghi..) allarmati e talvolta esasperati dalle continue scorribande di questi animali.
Tali diatribe sono talvolta tracimate in vere e proprie manifestazioni di odio: carcasse di lupi uccisi sono state soventi fatte ritrovare appese ai cartelli posti agli ingressi dei paesi, scatenando le ire e le manifestazioni di protesta delle associazioni animaliste e di semplici cittadini.
Una soluzione condivisa sembra lontana dall'essere trovata, sicuramente urgono provvedimenti amministrativi per regolarizzare la convivenza uomo – animali, non sempre facile e pacifica.

Lupo in Abruzzo

Ambiente

Orso in trentino

È CARTA.
È CONTO.
È GENIALE!

CARTA-CONTO
CABELPAY

La tua Banca inventa CabelPay, la carta tuttofare che ha in sé tutte le funzioni di un vero e proprio conto corrente.

CABELPAY È CARTA: utilizzabile come Bancomat e come prepagata, per acquisti comodi e sicuri anche su Internet.

CABELPAY È COME, E PIÙ, DI UN CONTO CORRENTE: ha un codice Iban che ti consente tutte le tipiche operazioni di conto corrente: per esempio fare e ricevere bonifici, domiciliare le utenze, accreditare lo stipendio. Il tutto gestibile via Internet o da qualsiasi sportello automatico, senza dover andare in Filiale.

CABELPAY È A COSTO ZERO: niente canone, e niente imposta di bollo.

CABELPAY è un'idea geniale che puoi trovare da:

BANCA di CAMBIANO

www.bancacambiano.it

IL QUIZ DEL MESE

Ogni mese proporremo per i nostri lettori un QUIZ relativo a località, immagini e curiosità del mondo.
Chiunque ritiene di aver individuato la risposta giusta potrà scrivere alla nostra redazione
geomondo@accademiageograficamondiale.com
entro il 15 del mese successivo.
IL QUIZ DEL MESE E' RISERVATO AI SOCI A.G.M.

Il quiz del mese di SETTEMBRE non ha avuto alcun vincitore in quanto nessuno ha individuato la città di Yangoon.

Quale capitale è raffigurata in questa foto?

Il Geomondo ha parlato di ...

Abruzzo (mag 08 - gen 10 - lug/ago 11 - apr 16)
Agrigento (feb 10 - ott 14)
Alta Maremma (ott 06 - ott 07)
Alta Val Tiberina (apr 07)
Alta via dell'Appennino (sett 13)
Alto Adige (giu 13)
Altopiano del Cansiglio (feb 12)
Amalfi (mag 12)
Angri (nov 12)
Arcipelago della Maddalena (feb 06)
Ascoli Piceno (lug 08)
Asolo (set 06)
Avellino (lug/ago 12)
Basilicata (lug/ago 12 - nov 13 - apr 16)
Bergamo (mag 09 - ott 11 - dic 11 - dic 12)
Bolgheri (nov 11)
Bologna (feb 09 - sett 12 - gen 17)
Bolzano (feb 08 - nov 10 - gen 13)
Brescia (giu 11)
Cagliari (apr 12)
Calabria (apr 16)
Calitri (mar 13)
Campagna toscana (lug/ago 14)
Campania (apr 16)
Capri (feb 07 - mar 07 - apr 11)
Casamari (sett 11)
Castelfranco Veneto (mar 12)
Castello di Limatola (mar 12)
Catinaccio (sett 10)
Certaldo (giu 12)
Certosa di Padula (giu 12)
Cimitile (feb 13)
Cinque Terre (mag 09)
Cison di Valmarino (gen 12)
Civita di Bagnoregio (giu 07)
Costa Amalfitana (feb 07 - mar 07)
Crema (ott 10)
Dolomiti (feb 07)
Dolomiti Lucane (ott 12)
Emilia Romagna (apr 16)
Erice (ott 09)
Etna (mar 17)
Ferrara (mar 08 - mar 11 - gen 17)
Fianello (ott 14)
Friuli Venezia Giulia (mag 11 -

Italia

apr 16)
Giardini Naxos (lug/ago 13)
Gole dell'Alcantara (gen 07)
Gran Paradiso (nov 13)
Grotte di Pertosa (dic 12)
Isola di Capraia (set 09)
Isola d'Elba (feb 06 - apr 06)
Isola di Gorgona (giu 17)
Isola di Pianosa (nov 10)
Isola di San Francesco del Deserto (lug/ago 12)
Isola di S.Lazzaro degli Armeni (sett 12)
Isole Borromee (nov 06)
Isole Egadi (apr 08)
Isole Eolie (gen 06)
Laghi di Revine (dic 11)
Lago d'Iseo (mar 12)
Lago di Bolsena (ott 08)
Lago di Garda (lug 06)
Langhe (gen 12)
La Spezia (mag 14)
Latemar (sett 11)
Lauro (feb 13)
La Verna (gen 09)
Lazio (apr 16)
Lerici (set 07)
Liguria (apr 16)
Lombardia (apr 16)
Lunigiana (dic 11)
Mantova (mag 11)
Marche (mag 08 - apr 16)
Maremma (lug/ago 11)
Massa Marittima (sett 12)
Matera (gen 08 - feb 12)
Massiccio Sella (lug 10)
Merano (mag 10)
Milano (feb 12 - apr 12 - ott 12 - mar 13 - ott 13 - gen 14 - giu 14)
Molinetto della Croda (giu 12)
Molise (apr 16)
Montalcino (lug 09)
Monte di Portofino (ott 06 - apr 14)
Monte Oliveto Maggiore (gen 11)
Monteriggioni (nov 08)
Monte Rosa (nov 12)
Napoli (sett 12 - apr 14)

Nocera Superiore (apr 12)
Norcia e i Sibillini (set 08)
Oderzo (gen 13)
Oltrepò Pavese (sett 11)
Paestum (gen 13)
Palermo (nov 09)
Piave (ott 11)
Piemonte (apr 16)
Pienza (feb 11)
Pompei (apr 10)
Populonia (sett 14)
Possagno (nov 12)
Portovenere (set 07)
Puglia (apr 16)
Ravello (mag 12 - ott 12)
Rio nellElba (ott 11)
Roma (mag 07 - dic 11 - feb 12 - gen 13 - mar 13 - mag 13 - giu 13 - lug/ago 13 - feb 15)
Sabbioneta (giu 11)
Salento (set 15)
Salerno (gen 12)
Sardegna (dic 13 - apr 16 - feb 17)
Segesta (mar 11)
Sicilia (nov 07 - apr 16)
Siena (giu 06 - nov 13)
S.Gimignano (ago 06)
Stelvio (lug/ago 11)
Terra dei Fuochi (gen 16)
Tivoli (giu 08)
Torri del Credazzo (dic 12)
Torino (nov 11 - dic 16)
Toscana (apr 16)
Trentino (lug/ago 11 - giu 13 - apr 16)
Treviso (mag 06 - lug 06 - mar 11)
Umbria (apr 16)
Urbino (apr 13)
Val d'Agri (mag 15)
Val d'Aosta (apr 16)
Val di Fiemme (mar 06)
Valdobbiadene (sett 11)
Val Pusteria (giu 14)
Val Sugana (giu 10)
Val Venosta (mar 08 - mag 10)
Venaria Reale (feb 13)
Veneto (apr 16)
Venezia (apr 09)
Veroli (lug/ago 11 - dic 11)
Via Francigena (mar 12)
Vicenza (feb 12)
Vietri sul Mare (mag 12)
Vinci (dic 12)
Volterra (mar 14)

Albania (dic 12 - mag 16)
Austria (giu 14 - nov 14 - gen 17)
Bielorussia (lug/ago 12 - ott 12)
Bosnia Erzegovina (mag 07 - lug 07 - mar 15)
Bulgaria (feb 13 - ott 14)
Città del Vaticano (giu 09)
Croazia (mag 07 - lug 07 - ott 08 - mag 11 - giu 11 - mar 15)
Danimarca (gen 06 - giu 09 - ott 09 - nov 12 - apr 14 - nov 14 - feb 15 - dic 15)
Finlandia (mar 06)
Francia (giu 06 - nov 06 - mar 07 - mag 07 - giu 07 - set 07 - giu 09 - apr 11 - giu 11 - lug/ago 11- lug/ago 14 - giu 15 - lug/ago 15 - mag 17 - lug/ago 17 - sett 17)
Germania (apr 06 - giu 06 - lug 08 - nov 08 - gen 11 - sett 11 - lug/ago 12 - feb 13 - apr 13 - giu 13)
Grecia (mag 06 - ott 09 - apr 10 - sett 14 - ott 14 - giu 16 - lug/ago 16 - giu 17)
Irlanda (gen 06 - ago 07 - apr 09 - feb 14 - giu 14 - sett 14 - ott 14 - sett 16 - nov 16)
Islanda (ott 12 - mag 13 - nov 13 - sett 14)
Lituania (giu 07 - mag 13)
Macedonia (mar 15)
Malta (apr 07)
Moldova (ott 11)
Montenegro (mag 07 - lug 07 - feb 14 - mar 15 - mag 16)
Norvegia (sett 10 - feb 15)
Paesi Bassi (giu 08 - giu 12)
Polonia (lug 09 - feb 11 - mar 11 - mar 12 - gen 13 - gen 14 - mag 14 - feb 16)

Europa

Portogallo (nov 10 - nov 11 - sett 13)
Regno Unito (set 06 - gen 07 - lug 07 - ago 07 - set 07 - nov 08 - apr 09 - set 09 - gen 10 - feb 10 - mag 10 - lug 10 - feb 11 - apr 12 - giu 13 - sett 13 - ott 13 - nov 13 - feb 14 - sett 14 - nov 14 - gen15 - nov 15)
Repubblica Ceca (apr 12 - mag 15)
Russia (lug 08 - feb 09 - mag 10 - gen 11 - feb 11 - mar 11 - apr 11 - mag 11 - giu 11 - lug/ago 11 - ott 11 - nov 11 - dic 11 - gen 12 - feb 12 - apr 12 - giu 12 - sett 12 - ott 12 - nov 12 - dic 12 - gen 13 - mar 13 - mag 13 - giu13 - lug/ago 13 - ott 13 - dic 13 - gen 14 - mar 14 - mar 15 - lug/ago 15 - giu 17 - ott 17)
Serbia (giu 13 - mar 15)
Slovenia (mag 07 - lug 07 - mar 12 - mar 15 - dic 15 - gen 17 - feb 17)
Spagna (ago 06 - apr 08 - mag 08 - giu 08 - set 08 - apr 12 - sett 13 - mar 14 - lug/ago 15)
Svezia (ott 07 - gen 08 - giu 09 - sett 12 - ott 13 - gen 14 - ott 15 - mag 16 - apr 17)
Svizzera (giu 08 - ott 10 - lug/ago 14 - set 15 - ott 17)
Turchia (ott 16)
Ucraina (sett 10 - mar 13)
Ungheria (giu 12)

Cornovaglia - INGHILTERRA



Praga - REP. CECA

Stoccolma - SVEZIA

Ivano Frankivsk - UCRAINA

Siviglia - SPAGNA

America

Antigua e Barbuda (mag 14 - lug/ago 14 - set15)
Argentina (dic 15 - gen 16 - feb 16 - giu 16 - ott 16 - nov 16 - giu 17 - ott 17)
Bahamas (apr 16 - sett 16 - dic 16)
Bolivia (feb 06-mag 08 - set 08)
Brasile (giu 07 - apr 13 - dic 15 - nov 16)
Canada (giu 06 - lug 07 - ott 08)
Cile (lug/ago 11 - gen 16 - feb 17)
Colombia (feb 08 - apr 12 - mag 12 - lug/ago 12 - ott 12 - gen 13 - apr 13 - ott 15)
Cuba (feb 09 - apr 09 - mar 12 - nov 12 - apr13 - mag 13 - lug/ago 13 - sett 14 - mar 15)
Dominica (mag 14 - lug/ago 14)
Ecuador (gen 08 - ott 12)
Guadalupa (gen 15 - feb 15)
Guatemala (nov 06 - mar 07 - apr 13)
Haiti (apr 17)
Honduras (giu 08)
Jamaica (ott 07)
Mexico (mag 06 - lug 06 - feb 07 - apr 13)
Nicaragua (giu 08)
Panama (apr 15 - dic 15 - mag 16 - dic 16 - mag 17)
Perù (apr 07 - apr 10 - giu 10 - apr 13)
St.Kitts & Nevis (mag 14 - giu 14 - lug/ago 14 - mar 17)
Saint Lucia (feb 10 - apr 10 - ott 13 - lug/ago 14)
Uruguay (gen 16 - sett 16)
USA (mar 06 - ago 06 - set 06 - mag 08 - ott 08 - nov 08 - gen 09 - set 09 - nov 11 - gen 12 - giu 12 - dic 12 - mar 13 - gen 14 - nov 14 - lug/ago 15)
Venezuela (apr 11 - ott 12 - mag 13 - giu 13 - dic 13 - giu 16)


Cuba


NEW YORK

Africa

Algeria (gen 09 - lug/ago 12 - apr 15)
Angola (sett 13 - ott 13 - sett 16)
Benin (ago 06 - set 08)
Botswana (mar 07)
Burkina Faso (set 09 - gen 10 - gen 12 - mag 13 - gen 16)
Cameroun (gen 11 - nov 12 - giu 13 - giu 16)
Capo Verde (gen 07 - set 08 - lug/ago 13 - set 15)
Ciad (gen 11 - giu 13 - apr 14 - apr 15 - dic 16)
Comore (lug/ago 13)
Djibouti (lug/ago 15 - set 15 - nov 15 - dic 15)
Egitto (mar 06 - feb 09 - apr 15 - lug/ago 15)
Eritrea (gen 14 - ott 14 - giu 15 - nov 15 - nov 16)
Ethiopia (ott 06 - ott 07 - mar 08 - ott 11 - nov 15)
Ghana (ago 06 - lug 08)
Kenya (nov 06 - gen 09 - feb 10 - ago 10 - nov 10 - feb 11 - apr 12 - giu 12 - feb 13 - nov 13 - mag 14 - giu 14 - feb 15 - apr 17)
Libia (nov 10 - sett 11 - apr 15)
Malawi (sett 11 - apr 12 - dic 12 - feb 15 - giu 15)
Mali (set 09 - gen 10 - nov 11 - mar 12 - mar 13 - mag 13 - apr 15 - sett 17)
Madagascar (mag 12 - lug/ago 13 - sett 14 - gen 15 - mar 17)
Marocco (nov 09 - giu 10 - apr 15)
Mauritania (gen 08 - apr 08 - giu 11 - mar 12 - mar 13 - dic 13 - apr 15)
Mauritius (lug/ago 13 - mag 17 - lug/ago 17)
Mozambico (sett 11 - apr 12 - gen 13 - apr 14 - feb 16)
Namibia (mag 06)
Nigeria (giu 13)
Niger (giu 13 - apr 15)
Repubblica del Congo (gen 17)
Repubblica Democratica del Congo (gen 17 - feb 17)
Rwanda (dic 12 - mag 14 - lug/ago 15 - dic 15)
Sao Tomè e Principe (lug/ago 13)
Seychelles (lug/ago 13 - mag 17 - lug/ago 17 - ott 17)
Somalia (nov 15)
Sudafrica (gen 06 - feb 09 - mag 09)
Sudan (mag 09 - apr 15)
Tanzania (lug/ago 11 - apr 12 - feb 13 - nov 13 - giu 14 - feb 15)
Togo (ago 06 - nov 07 - dic 11)
Tunisia (apr 13 - apr 15)
Uganda (giu 14 - lug/ago 15 - dic 15 - apr 16 - mag 16)

MALAWI

Asia

Arabia Saudita (apr 10 - mar 14)
Armenia (sett 12 - dic 13 - ott 15 - dic 15)
Azerbaijian (sett 12 - apr 14 - ott 15)
Bahrain (apr 10 - giu 10)
Bangladesh (mar 15 - dic 15)
Bhutan (mar 10 - ott 14)
Brunei (mar 17)
Cambogia (feb 12 - feb 13 - giu 13 - ott 13 - ott 15 - gen 16)
Cina (apr 07 - ago 09 - feb 11 - giu 11 - sett 11 - nov 11 - feb 12 - mar 12 - lug/ago 12 - dic 12 - mar 13 - ott 13 - dic 13 - feb 14 - mag 14 - mar 17)
Corea del Nord (lug/ago 14 - feb 17)
Corea del Sud (sett 17)
Emirati Arabi Uniti (mag 07 - apr 10 - feb 15)
Filippine (giu 13 - mar 14 - sett 14 - ott 14)
Georgia (sett 12 - sett 13 - ott 15 - dic 16)
Giappone (ago 07 - giu 08 - giu 09 - ott 10 - apr 12 - gen 13 - sett 13 - apr14 - sett 14 - set 15)
Giordania (mar 08)
India (apr 06 - gen 12 - feb 12 - dic 13)
Indonesia (ott 11 - giu 13 - lug/ago 13 - sett 14 - nov 14 - lug/ago 15 - feb 16 - nov 16 - mag 17)
Iran (gen 07)
Laos (feb 12 - nov 12 - giu 13 - ott 13 - gen 16 - giu 17)
Kazakistan (apr 07 - feb 08)
Kirghizistan (apr 07)
Kuwait (apr 10)
Malaysia (sett 07 - mag 11 - giu 12 - giu 13 - apr 15 - gen 16 - apr 17)
Maldive (apr 09)
Mongolia (ott 06 - ago 09 - gen 11 - feb 11 - mar 11 - apr 11 - mag 11 - giu 11 - ott 11 - nov 11 - dic 11 - gen 12 - apr 13 - lug/ago 13)
Myanmar (feb 07 - mag 13 - giu 13 - gen 14 - giu 14 - gen 16)
Nepal (ott 10 - nov 13 - apr 15)
Oman (apr 08 - apr 10)
Pakistan (apr 07)
Qatar (apr 10)
Russia (gen 17 - sett 17)
Singapore (mag 11 - feb 12 - giu 13 - gen 16)
Siria (set 06)
Sri Lanka (mar 09 - sett 14)
Tagikistan (ott 16 - dic 16)
Taiwan (sett 14 - mar 16 - dic 16)
Thailandia (ago 07 - feb 12 - ott 12 - giu 13 - ott 13 - gen 16)
Turchia (mar 08 - ott 10 - gen 13 - mag15 - lug/ago 15 - dic 15 - mag 16 - giu 16 - dic 16 - mag 17)
Turkmenistan (nov 15 - dic 15)
Uzbekistan (apr 07 - feb 08 - mag 12)
Vietnam (feb 08 - giu 13 - ott 13 - gen 15 - feb 15 - giu 15 - dic 15 - gen 16 - apr 16 - nov 16)
Yemen (apr 10)

Oceania

Australia (apr 08 - feb 10- lug 10 - feb 13 - mar 13 - lug/ago 16 - sett 16 - dic 16 - feb 17 - apr 17 - ott 17)
Fiji (ago 08 - nov 11 - feb 13 - lug/ago 13 - ott 14 - ott 17)
Kiribati (feb 13 - ott 17)
Marshall (feb 13 - ott 17)
Micronesia (feb 13 - ott 17)
Nauru (feb 13 - ott 17)
Nuova Zelanda (lug 06 - nov 11 - gen 13 - feb 13 - sett 14 - ott 17)
Palau (feb 13 - ott 17)
Papua Nuova Guinea (feb 13 - ott 13 - sett 14 - lug/ago 16 - nov 16 - dic 16 - ott 17)
Salomone (feb 13 - lug/ago 16 - dic 16 - ott 17)
Samoa (ago 08- nov 09 - dic 12 - feb 13 - ott 15 - mag 17 - ott 17)
Tonga (ago 08 - mar 11 - nov 12 - feb 13 - nov 13 - giu 16 - ott 17)
Tuvalu (feb 13 - ott 17)
Vanuatu (ago 08 - ott 11 - feb 13 - mag 13 - ott 17)

ISOLE SAMOA

ISOLE FIJI

MALAYSIA

ACCADEMIA GEOGRAFICA MONDIALE

ACCADEMIA GEOGRAFICA MONDIALE
SOSTIENE LE POPOLAZIONI DEL MONDO
PROMUOVE LA PROTEZIONE DI TUTTE LE SPECIE ANIMALI E VEGETALI
COMBATTE CONTRO IL FUMO
FAVORISCE LA CONSERVAZIONE DELL'AMBIENTE E DEL PAESAGGIO NATURALE

www.accademiageograficamondiale.com