




# JAMAICA



di Paolo Castellani



**C**ornwall Beach, Blue Lagoon, Ocho Rios Bay Beach, Long Bay, Treasure, la mitica Doctor's Cave Beach e l'elenco potrebbe continuare all'infinito..... quanti posti magici, quante spiagge da favola, che mare dai colori sfumati, che pesci multicolori rendono indimenticabile la Jamaica!

La Jamaica è chiassosa, spavalda e spietatamente seduttrice. E' l'isola che ha ispirato Ian Fleming per molti dei racconti esotici su James Bond.

E' l'isola che accanto a spiagge bellissime mette il ritmo incoparabile del reggae e uno degli ambienti naturali più seducenti dei caraibi.


La nazione è composta da un'unica grande isola, posta al centro del mar dei Caraibi, estesa circa la metà della Sardegna

e più o meno come il Libano, contornata da un mare fantastico, caldo e calmo sulle coste nord, agitato e ventoso verso sud e impreziosita da alte montagne nell'interno: le Blue Montains, che raggiungono 2250 metri slm, ricoperte da vegetazione tropicale e da grandi piantagioni di caffè.


La capitale Kingston è la più grande città di lingua inglese delle Americhe a sud di Miami; è una città portuale cresciuta troppo e troppo in fretta, piena di problemi, violenta e pericolosa, ma già dalla sua periferia ci si inerpicava verso le Blue Montains e quando si giunge alla Pine Grove Guest House, acccolata in una piantagione di 23 acri, a circa 1000 metri di altitudine, la vista che si gode su Kingston è fenomenale, soprattutto la notte, quando le luci della città risplendono sul mare laggiù in basso.



Doctor's Cave Beach



Cornwall Beach



Net pressi di Lucea



inclusive” o dove è possibile calarsi in piccole avventure a contatto con la natura, come percorrere i fiumi interni, tra spettacolare vegetazione tropicale, in zattera o facendo rafting, come sul Rio Grande.

Già le Blue Montains, è difficile credere che in un'isola famosa per le spiagge, il mare, il sole, le treccine dei rasta e il reggae, ci sia un luogo dove poter stare al fresco e non vedere altro che verdi foreste e piantagioni del miglior caffè del mondo.


E se alla fine si riesce ad imboccare la strada giusta, tra le centinaia di dissestate carrabili a breccia, si risbuca sull'altro lato dell'isola a Buff Bay e da lì si può raggiungere in breve Port Antonio, con le sue splendide spiagge e il buco azzurrissimo e profondo della Blue Lagoon.

Su tutta la costa nord dell'isola è un susseguirsi di spiagge famose e posti di mare alla moda, dove sono ubicati i villaggi “all

Bellissime spiagge contornano tutta la costa tra Ocho Rios e Falmouth, ma circa a metà strada tra le due cittadine, a Runaway Bay è obbligatorio fare una lunga deviazione per prendere dissestate strade interne e raggiungere l'umile villaggio agricolo di Nine Miles per visitare il Bob Marley Mausoleum, dove il re del reggae è sepolto con la sua chitarra.

Ma alla fine il posto di mare più affascinante e sicuramente unico è ubicato all'inizio di Montego Bay per chi arriva da Ocho Rios, si tratta della Doctor's Cave Beach, cioè letteralmente la spiaggia della grotta del dottore, perchè qui sorgenti idrotermali sgorgano sul bagnoasciuga appena entro il mare.

E' la classica spiaggia caraibica di sabbia bianca, mare turchese con striature azzurre, celesti, verdi, acque limpidissime e una miriade di pesci gialli e viola, un paradiso terrestre reso esclusivo dalle acque termali in mare, che invece di lasciare la salsedine sulla pelle, rendono quest'ultima liscia e pulita: una sensazione unica.



Montego Bay

La spiaggia è frequentatissima, ma un modestissimo biglietto d'ingresso evita in gran parte di essere infastiditi dai venditori di tutto ciò che può servire e anche da quello che non serve!

Negril è posta sulla punta occidentale dell'isola, preceduta da una lunghissima e bellissima spiaggia con acque basse, è il luogo ideale per i vacanzieri del "tutto organizzato" e nei locali sul mare è più facile sentir parlare italiano che inglese.

Ma dopo il centro del paese la costa cambia aspetto improvvisamente, innalzandosi in ripide scogliere spesso erose dal mare, come al Rick's Café e termina nello spettacolare Negril Point Lighthouse, uno dei sei fari dell'isola, alla cui cima si può accedere scalando i suoi 103 scalini, per godere alla fine il panorama della costa e dei dintorni di Negril.

Continuando il periplo dell'isola verso Kingston non si può mancare di percorrere il Bamboo Ave., meravigliosa passeggiata di tre miglia attraverso un arco ombreggiato di piante di bamboo, fiancheggiato da aranceti e piantagioni di canne da zucchero.


E infine, ormai in prossimità della



**Conchiglie**

capitale, è obbligatoria una sosta a Spanish Town, l'antica Villa de la Vega, cioè città della pianura, progettata da Diego Colon, il figlio di Cristoforo Colombo, che ne fece la prima capitale della Jamaica nel 1534 e tale rimase fino al 1872, quando la capitale fu spostata a Kingston.

**Frutta tropicale**



**Pescatore a St. Ann's Bay**



**Giamaicani in festa**